



## PRÉFET DU RHÔNE

**Mission Inter-Services de l'Eau  
et de la Nature du Rhône**

### **ARRÊTÉ n° DDT\_SEN\_2018\_10\_26\_B 111**

**prorogeant jusqu'au 31 décembre 2018, l'arrêté n° DDT\_SEN\_2018\_10\_04\_B105 prenant les mesures de vigilance, d'alerte et d'alerte renforcée pour certains usages de l'eau dans le département du Rhône et de la métropole de Lyon,**

*Préfet de la région Auvergne-Rhône-Alpes,  
Préfet de la zone de défense et de sécurité  
Sud-Est,*

*Préfet du Rhône,*

**VU** le Code de l'Environnement et notamment ses articles L.211-3 et R.211-66

**VU** le décret n°2004-374 du 29 avril 2004 modifié relatif aux pouvoirs du préfet, à l'organisation et à l'action des services de l'État dans les régions et les départements ;

**VU** l'intérim du préfet de département assuré par M. Emmanuel AUBRY, préfet délégué pour la défense et la sécurité, à compter du 24 octobre 2018 en application de l'article 45 du décret n°2004-374 du 29 avril 2004 ;

**VU** l'arrêté préfectoral cadre N° DDT\_SEN\_2016\_06\_06\_B35 du 06 juin 2016 fixant le cadre des mesures de préservation de la ressource en eau en période d'étiage pour les cours d'eau et les nappes d'eaux souterraines du département du Rhône et de la métropole de Lyon ;

**VU** l'arrêté préfectoral N° °DDT\_SEN\_2018\_10\_04\_B105;

**CONSIDÉRANT** que la situation des cours d'eau ne s'est pas améliorée ;

**CONSIDÉRANT** que le niveau des nappes est en dessous des valeurs d'alerte et d'alerte renforcée ;

**CONSIDÉRANT** que la situation de la ressource en eau est toujours déficitaire avec une tendance à la baisse du niveau des eaux souterraines ;

**CONSIDÉRANT** que les prévisions pluviométriques ne permettent pas d'entrevoir une amélioration de la situation du réseau hydrographique et hydrologique ;

**SUR** proposition du Directeur Départemental des Territoires du Rhône,

### **ARRÊTE**

#### **Article 1.**

L'article 3 de l'arrêté n° n° DDT\_SEN\_2018\_10\_04\_B105 prenant les mesures de vigilance, d'alerte et d'alerte renforcée pour certains usages de l'eau dans le département du Rhône et de la métropole de Lyon est modifié comme suit :

*" Les dispositions du présent arrêté prennent fin le 31 décembre 2018 "*

## Article 2. Délais et voies de recours

Le présent arrêté peut être déféré au tribunal administratif de LYON dans un délai de 2 mois à compter de sa publication.

## Article 3. Publication

Le présent arrêté est :

- adressé pour affichage en mairie, au maire de chaque commune concernée,
- publié sur le site des services de l'État dans le Rhône et au recueil des actes administratifs du Rhône.


Une mention est insérée dans deux journaux régionaux ou locaux diffusés dans le département du Rhône et la Métropole de Lyon.

## Article 4. Exécution

Le Préfet, Secrétaire Général, Préfet délégué pour l'égalité des chances, le Directeur Départemental des Territoires, la Directrice Régionale de l'Environnement, de l'Aménagement et du Logement, la Directrice Départementale de la Protection des Populations, le Directeur Général de l'Agence Régionale de Santé, le Directeur Départemental de la Sécurité Publique, le Colonel commandant le groupement de gendarmerie, le chef du Service Départemental du Rhône de l'Agence Française pour la Biodiversité, le Président de la Fédération Départementale du Rhône et de la métropole de Lyon pour la Pêche et la Protection du Milieu Aquatique, le Chef du Service Départemental du Rhône de l'Office National de la Chasse et de la Faune Sauvage, les Maires des communes concernées sont chargés, chacun en ce qui le concerne, d'assurer l'exécution du présent arrêté.

Fait à Lyon, le **26 OCT. 2018**

Le Préfet

  
Le préfet  
Secrétaire général  
Préfet délégué pour l'égalité des chances  
Emmanuel AUBRY

## Annexe 1 : Appartenance des communes aux zones de gestion

Commune	Zone de gestion	INSEE
Affoux	ZONE 3	69001
Aigueperse	ZONE 1	69002
Albigny-sur-Saône	ZONE 4	69003
Alix	ZONE 1	69004
Ambérieux	ZONE 2	69005
Amplepuis	ZONE 1	69006
Ampuis	ZONE 6	69007
Ancy	ZONE 3	69008
Anse	ZONE 2	69009
Arnas	ZONE 2	69013
Aveize	ZONE 3	69014
Avenas	ZONE 1	69015
Azolette	ZONE 1	69016
Bagnols	ZONE 1	69017
Beaujeu	ZONE 1	69018
Belleville	ZONE 2	69019
Belmont-d'Azergues	ZONE 1	69020
Bessenay	ZONE 3	69021
Bibost	ZONE 3	69022
Blacé	ZONE 1	69023
Brignais	ZONE 5	69027
Brindas	ZONE 5	69028
Bron	ZONE 8	69029
Brullioles	ZONE 3	69030
Brussieu	ZONE 3	69031
Bully	ZONE 3	69032
Cailloux-sur-Fontaines	ZONE 4	69033
Caluire-et-Cuire	ZONE 4	69034
Cenves	ZONE 1	69035
Cercié	ZONE 1	69036
Chabanière	ZONE 3	69228
Chambost-Allières	ZONE 1	69037
Chambost-Longessaigne	ZONE 3	69038
Chamelet	ZONE 1	69039
Champagne-au-Mont-d'Or	ZONE 4	69040
Chaponnay	ZONE 7	69270
Chaponost	ZONE 5	69043
Charbonnières-les-Bains	ZONE 5	69044
Charentay	ZONE 2	69045
Charly	ZONE 5	69046
Charnay	ZONE 1	69047
Chassagny	ZONE 5	69048
Chasselay	ZONE 1	69049
Chassieu	ZONE 8	69271
Châtillon	ZONE 1	69050

Commune	Zone de gestion	INSEE
Chaussan	ZONE 5	69051
Chazay-d'Azergues	ZONE 1	69052
Chénas	ZONE 1	69053
Chénelette	ZONE 1	69054
Chessy	ZONE 1	69056
Chevinay	ZONE 3	69057
Chiroubles	ZONE 1	69058
Civrieux-d'Azergues	ZONE 1	69059
Claveisolles	ZONE 1	69060
Cogny	ZONE 1	69061
Coise	ZONE 3	69062
Collonges-au-Mont-d'Or	ZONE 4	69063
Colombier-Saugnieu	ZONE 9	69299
Communay	ZONE 7	69272
Condrieu	ZONE 6	69064
Corbas	ZONE 7	69273
Corcelles-en-Beaujolais	ZONE 2	69065
Cours	ZONE 1	69066
Courzieu	ZONE 3	69067
Couzon-au-Mont-d'Or	ZONE 4	69068
Craponne	ZONE 5	69069
Cublize	ZONE 1	69070
Curis-au-Mont-d'Or	ZONE 4	69071
Dardilly	ZONE 4	69072
Dareizé	ZONE 1	69073
Décines-Charpieu	ZONE 8	69275
Denicé	ZONE 1	69074
Dième	ZONE 1	69075
Dommartin	ZONE 1	69076
Dracé	ZONE 2	69077
Duerne	ZONE 3	69078
Échalas	ZONE 6	69080
Écully	ZONE 4	69081
Émeringes	ZONE 1	69082
Éveux	ZONE 3	69083
Feyzin	ZONE 7	69276
Fleurie	ZONE 1	69084
Fleurieu-sur-Saône	ZONE 4	69085
Fleurieux-sur-l'Arbresle	ZONE 3	69086
Fontaines-Saint-Martin	ZONE 4	69087
Fontaines-sur-Saône	ZONE 4	69088
Francheville	ZONE 5	69089
Frontenas	ZONE 1	69090
Genas (Est)	ZONE 9	69277
Genas (Ouest)	ZONE 8	69277

## Annexe 1 : Appartenance des communes aux zones de gestion (suite)

Commune	Zone de gestion	INSEE	Commune	Zone de gestion	INSEE
Genay	ZONE 4	69278	Marchamp	ZONE 1	69124
Givors	ZONE 6	69091	Marcilly-d'Azergues	ZONE 1	69125
Gleizé	ZONE 2	69092	Marcy	ZONE 1	69126
Grandris	ZONE 1	69093	Marcy-l'Étoile	ZONE 5	69127
Grézieu-la-Varenne	ZONE 5	69094	Marennas	ZONE 7	69281
Grézieu-le-Marché	ZONE 3	69095	Meaux-la-Montagne	ZONE 1	69130
Grigny	ZONE 5	69096	Messimy	ZONE 5	69131
Haute-Rivoire	ZONE 3	69099	Meys	ZONE 3	69132
Irigny	ZONE 5	69100	Meyzieu	ZONE 9	69282
Jarnioux	ZONE 1	69101	Millery	ZONE 5	69133
Jonage	ZONE 9	69279	Mions	ZONE 7	69283
Jons	ZONE 9	69280	Moiré	ZONE 1	69134
Joux	ZONE 3	69102	Monsols	ZONE 1	69135
Juliénas	ZONE 1	69103	Montagny	ZONE 5	69136
Jullié	ZONE 1	69104	Montanay	ZONE 4	69284
L'Arbresle	ZONE 3	69010	Montmelas-Saint-Sorlin	ZONE 1	69137
La Chapelle-sur-Coise	ZONE 3	69042	Montromant	ZONE 3	69138
La Mulatière	ZONE 5	69142	Montrottier	ZONE 3	69139
La Tour-de-Salvagny	ZONE 5	69250	Morancé	ZONE 1	69140
Lacenas	ZONE 1	69105	Mornant	ZONE 5	69141
Lachassagne	ZONE 1	69106	Neuville-sur-Saône	ZONE 4	69143
Lamure-sur-Azergues	ZONE 1	69107	Odenas	ZONE 1	69145
Lancié	ZONE 2	69108	Orliénas	ZONE 5	69148
Lantignié	ZONE 1	69109	Oullins	ZONE 5	69149
Larajasse	ZONE 3	69110	Ouroux	ZONE 1	69150
Le Breuil	ZONE 1	69026	Pierre-Bénite	ZONE 5	69152
Le Perréon	ZONE 1	69151	Poleymieux-au-Mont-d'Or	ZONE 4	69153
Légnay	ZONE 1	69111	Pollionnay	ZONE 5	69154
Lentilly	ZONE 5	69112	Pomeys	ZONE 3	69155
Les Ardillats	ZONE 1	69012	Pommiers	ZONE 2	69156
Les Chères	ZONE 2	69055	Pontcharra-sur-Turdine	ZONE 3	69157
Les Haies	ZONE 6	69097	Porte-des-Pierres-Dorées	ZONE 1	69159
Les Halles	ZONE 3	69098	Poule-les-Écharmeaux	ZONE 1	69160
Les Olmes	ZONE 3	69147	Propières	ZONE 1	69161
Les Sauvages	ZONE 1	69174	Pusignan	ZONE 9	69285
Létra	ZONE 1	69113	Quincié-en-Beaujolais	ZONE 1	69162
Limas	ZONE 2	69115	Quincieux	ZONE 2	69163
Limonest	ZONE 4	69116	Ranchal	ZONE 1	69164
Lissieu	ZONE 1	69117	Régnié-Durette	ZONE 1	69165
Loire-sur-Rhône	ZONE 6	69118	Rillieux-la-Pape	ZONE 4	69286
Longes	ZONE 6	69119	Riverie	ZONE 3	69166
Longessaigne	ZONE 3	69120	Rivolet	ZONE 1	69167
Lozanne	ZONE 1	69121	Rochetaillée-sur-Saône	ZONE 4	69168
Lucenay	ZONE 2	69122	Ronno	ZONE 1	69169
Lyon	ZONE 4	69123	Rontalon	ZONE 5	69170

## Annexe 1 : Appartenance des communes aux zones de gestion (suite)

Commune	Zone de gestion	INSEE
Sain-Bel	ZONE 3	69171
Saint-Andéol-le-Château	ZONE 6	69179
Saint-André-la-Côte	ZONE 3	69180
Saint-Appolinaire	ZONE 1	69181
Saint-Bonnet-de-Mure (Centre)	ZONE 8	69287
Saint-Bonnet-de-Mure (Est)	ZONE 9	69287
Saint-Bonnet-de-Mure (Ouest)	ZONE 7	69287
Saint-Bonnet-des-Bruyères	ZONE 1	69182
Saint-Bonnet-le-Troncy	ZONE 1	69183
Saint-Christophe	ZONE 1	69185
Saint-Clément-de-Vers	ZONE 1	69186
Saint-Clément-les-Places	ZONE 3	69187
Saint-Clément-sur-Valsonne	ZONE 1	69188
Saint-Cyr-au-Mont-d'Or	ZONE 4	69191
Saint-Cyr-le-Chatoux	ZONE 1	69192
Saint-Cyr-sur-le-Rhône	ZONE 6	69193
Saint-Didier-au-Mont-d'Or	ZONE 4	69194
Saint-Didier-sur-Beaujeu	ZONE 1	69196
Saint-Étienne-des-Oullières	ZONE 1	69197
Saint-Étienne-la-Varenne	ZONE 1	69198
Saint-Fons	ZONE 7	69199
Saint-Forgeux	ZONE 3	69200
Saint-Genis-l'Argentière	ZONE 3	69203
Saint-Genis-Laval	ZONE 5	69204
Saint-Genis-les-Ollières	ZONE 5	69205
Saint-Georges-de-Reneins	ZONE 2	69206
Saint-Germain-au-Mont-d'Or	ZONE 4	69207
Saint-Germain-Nuelles	ZONE 3	69208
Saint-Igny-de-Vers	ZONE 1	69209
Saint-Jacques-des-Arrêts	ZONE 1	69210
Saint-Jean-d'Ardières	ZONE 2	69211
Saint-Jean-de-Touslas	ZONE 6	69213
Saint-Jean-des-Vignes	ZONE 1	69212
Saint-Jean-la-Bussière	ZONE 1	69214
Saint-Julien	ZONE 1	69215
Saint-Julien-sur-Bibost	ZONE 3	69216
Saint-Just-d'Aray	ZONE 1	69217
Saint-Lager	ZONE 1	69218
Saint-Laurent-d'Agnay	ZONE 5	69219
Saint-Laurent-de-Chamousset	ZONE 3	69220
Saint-Laurent-de-Mure (Centre)	ZONE 8	69288
Saint-Laurent-de-Mure (Est)	ZONE 9	69288
Saint-Laurent-de-Mure (Ouest)	ZONE 7	69288
Saint-Loup	ZONE 3	69223
Saint-Mamert	ZONE 1	69224

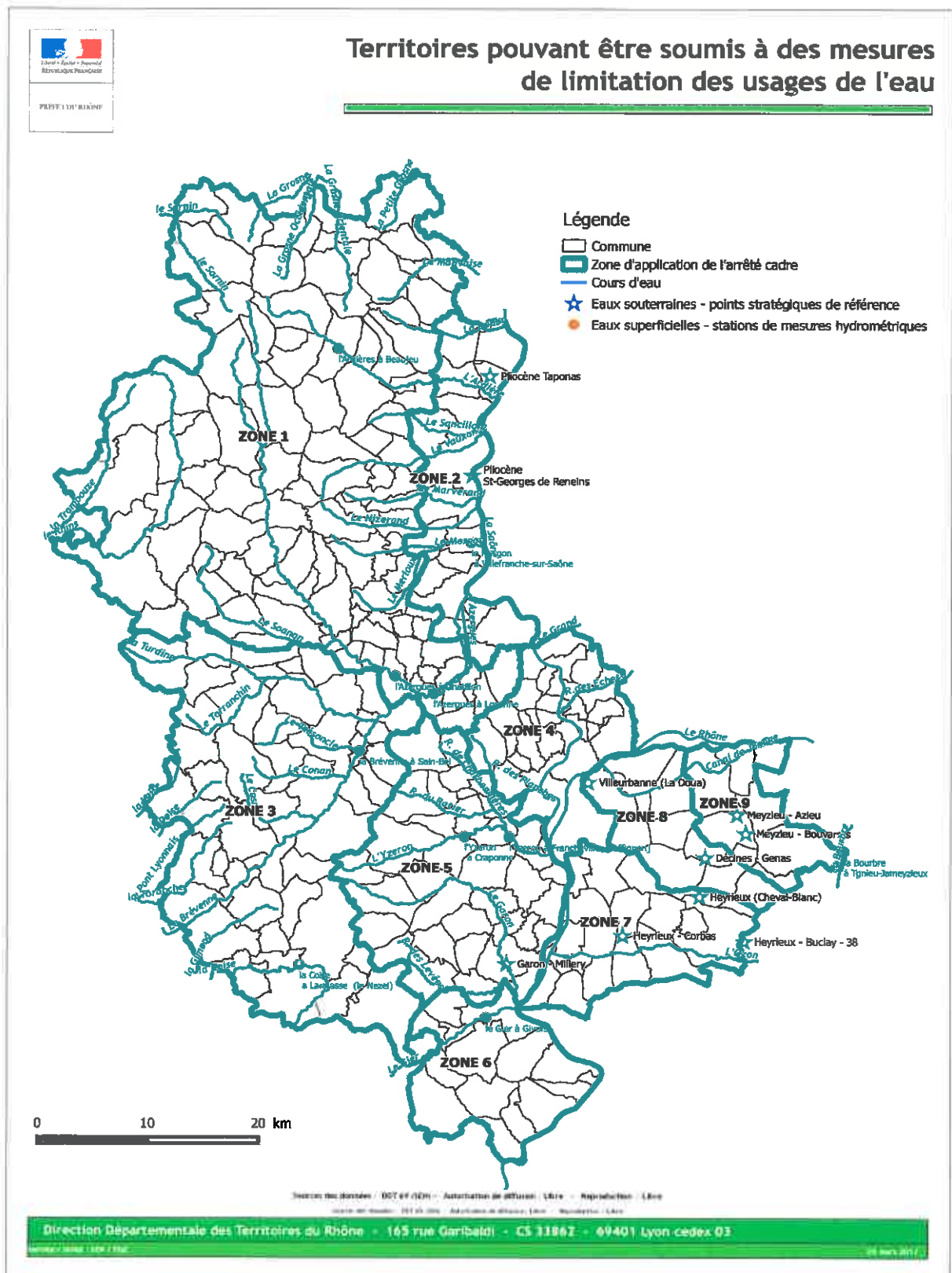
Commune	Zone de gestion	INSEE
Saint-Marcel-l'Éclairé	ZONE 3	69225
Saint-Martin-en-Haut	ZONE 3	69227
Saint-Nizier-d'Azergues	ZONE 1	69229
Saint-Pierre-de-Chandieu	ZONE 7	69289
Saint-Pierre-la-Palud	ZONE 3	69231
Saint-Priest (Est)	ZONE 8	69290
Saint-Priest (Ouest)	ZONE 7	69290
Saint-Romain-au-Mont-d'Or	ZONE 4	69233
Saint-Romain-de-Popey	ZONE 3	69234
Saint-Romain-en-Gal	ZONE 6	69235
Saint-Romain-en-Gier	ZONE 6	69236
Saint-Symphorien-d'Ozon	ZONE 7	69291
Saint-Symphorien-sur-Coise	ZONE 3	69238
Saint-Vérand	ZONE 1	69239
Saint-Vincent-de-Reins	ZONE 1	69240
Sainte-Catherine	ZONE 3	69184
Sainte-Colombe	ZONE 6	69189
Sainte-Consorce	ZONE 5	69190
Sainte-Foy-l'Argentière	ZONE 3	69201
Sainte-Foy-lès-Lyon	ZONE 5	69202
Sainte-Paule	ZONE 1	69230
Salles-Arbussonnas-en-Beaujolais	ZONE 1	69172
Sarcey	ZONE 3	69173
Sathonay-Camp	ZONE 4	69292
Sathonay-Village	ZONE 4	69293
Savigny	ZONE 3	69175
Sérézin-du-Rhône	ZONE 7	69294
Simandres	ZONE 7	69295
Solaize	ZONE 7	69296
Soucieu-en-Jarrest	ZONE 5	69176
Sourcieux-les-Mines	ZONE 3	69177
Souzy	ZONE 3	69178
Taluyers	ZONE 5	69241
Taponas	ZONE 2	69242
Tarare	ZONE 3	69243
Tassin-la-Demi-Lune	ZONE 5	69244
Ternand	ZONE 1	69245
Ternay	ZONE 7	69297
Theizé	ZONE 1	69246
Thizy-les-Bourgs	ZONE 1	69248
Thurins	ZONE 5	69249
Toussieu	ZONE 7	69298
Trades	ZONE 1	69251
Trèves	ZONE 6	69252

## Annexe 1 : Appartenance des communes aux zones de gestion (suite)

Commune	Zone de gestion	INSEE
Tupin-et-Semons	ZONE 6	69253
Val-d'Oingt	ZONE 1	69024
Valsonne	ZONE 1	69254
Vaugneray	ZONE 5	69255
Vaulx-en-Velin	ZONE 8	69256
Vaux-en-Beaujolais	ZONE 1	69257
Vauxrenard	ZONE 1	69258
Vénissieux	ZONE 7	69259
Vernaison	ZONE 5	69260

Commune	Zone de gestion	INSEE
Vernay	ZONE 1	69261
Ville-sur-Jarnioux	ZONE 1	69265
Villechenève	ZONE 3	69263
Villefranche-sur-Saône	ZONE 2	69264
Villeurbanne	ZONE 8	69266
Villié-Morgon	ZONE 1	69267
Vourles	ZONE 5	69268
Yzeron	ZONE 5	69269

## Annexe 2 :

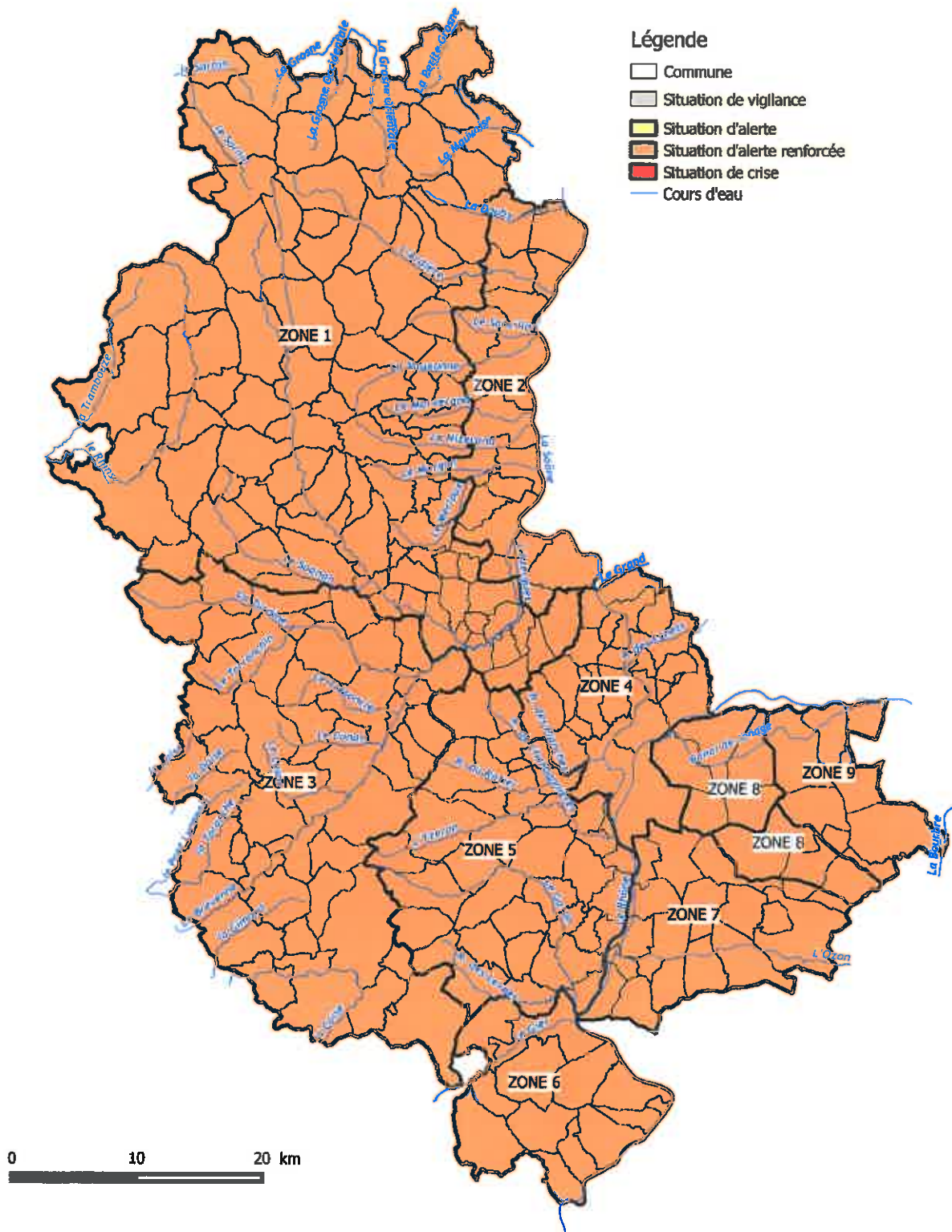






# Territoires concernés par les mesures de gestion des eaux superficielles

Situation au 02/10/2018



Sources des données : DDT 69 (SEN) - Autorisation de diffusion Libre - Reproduction : Libre  
 Références : BDTPO 4 - 2014, IGH Paris - Protocole IGWHE111, MAPRAE, octobre 2011

## Annexe 3 : Mesures de gestion et de limitation des usages adaptées à la situation de la ressource en eau

Les restrictions d'usage suivantes ne s'appliquent pas lorsque la ressource sollicitée provient :

- d'ouvrages de stockage d'eau de pluie remplis avant l'arrêté de limitation d'usages,
- de plans d'eau ayant une existence légale et respectant la réglementation en vigueur ainsi que les prescriptions qui leur sont imposées (débit réservé notamment),
- du réseau du Syndicat Mixte Hydraulique Agricole du Rhône (SMHAR) pour lequel l'origine de l'eau est le Rhône, la Saône ou leur nappe d'accompagnement.

En cas de contrôle, l'usager devra justifier de l'origine des prélèvements.

Restent autorisés :













- les usages sanitaires de l'eau résultant d'obligations réglementaires,
- l'abreuvement des animaux. Toutefois, les animaux ne doivent pas accéder aux cours d'eau afin d'éviter le piétinement défavorable au milieu aquatique,
- les prélèvements pour les pompes à chaleur avec réinjection dans la même nappe.

**Rappel :** Le débit réservé à la rivière figurant dans l'arrêté d'autorisation, ou dans les prescriptions accompagnant le récépissé de déclaration, ou fixé par l'article L.214-18 du code de l'environnement doit être respecté.

Pour les usages basés sur des prélèvements dans le Rhône, la Saône, leur nappe d'accompagnement ainsi qu'aux plans d'eau et gravières qui en dépendent, se reporter aux éventuels niveaux de restriction applicable à ces ressources.

Dans cette annexe, on entend par eaux superficielles : les cours d'eau ou canaux alimentés par ces cours d'eau, les plans d'eau ainsi que les nappes d'accompagnement des cours d'eau.

**Tableau A : Mesures applicables aux ZONES N° 1, 3, 4 et 6**

USAGES			
MESURES DE PORTÉE GÉNÉRALE	Usages sanitaires de l'eau résultant d'obligations réglementaires		
	Abreuvement des animaux		Les animaux ne doivent pas accéder aux cours d'eau afin d'éviter le piétinement défavorable au milieu aquatique
	Prélèvements pour les pompes à chaleur avec réinjection dans la même nappe		
	Circulation ou cheminement dans les cours d'eau (y compris animaux)		NB. Les animaux d'élevage ne doivent pas accéder directement dans le lit des cours d'eau (des zones d'abreuvement doivent être aménagées).
	Réalisation de travaux dans les cours d'eau		Sauf travaux en à-sec
Eaux superficielles, souterraines et eau potable USAGES D'AGREMENT ET USAGES DOMESTIQUES non prioritaires sont concernés les prélèvements directs au milieu (eaux superficielles, souterraines) et l'utilisation du réseau d'alimentation en eau potable	Prélèvement dans les cours d'eau et les nappes d'accompagnement		Les pompes mobiles doivent être retirées du lit des cours d'eau
	Arrosage des pelouses, espaces verts publics et privés, jardins		Sauf les jardins potagers, les jeunes plantations, les plants patrimoniaux <sup>1</sup> , les semis de l'année, pour lesquels l'arrosage au goutte à goutte ou au pied à pied à partir du réseau d'alimentation en eau potable ou de prélèvements dans les eaux souterraines reste autorisé entre 20h et 8h, 4 jours par semaine (lundi, mercredi, vendredi et samedi)
	Arrosage des espaces sportifs de toute nature		Sauf l'arrosage des : - stades entre 20h et 8h quatre jours par semaine (lundi, mercredi, vendredi et samedi) - greens et départs entre 20h et 8h Un registre de prélèvement devra être rempli hebdomadairement pour l'irrigation des stades et des greens et départs de golfs
	Remplissage des piscines à usage familial		Sauf : Piscine nouvellement construite : premier remplissage autorisé ; Toutes piscines : remplissage complémentaire autorisé
	Vidange des piscines dans les cours d'eau		
	Lavage des véhicules		Sauf les véhicules ayant une obligation réglementaire (véhicules sanitaires ou alimentaires) ou technique (bétonnière...) et pour les organismes liés à la sécurité. Le lavage en station professionnelle équipée de dispositifs de recyclage d'eaux et de traitement des rejets est autorisé.
USAGES D'AGREMENT ET USAGES DOMESTIQUES non prioritaires	Arrosage des façades de bâtiment (habitation...)		Sauf ravalement

1- Plants ayant une importance génétique, plants historiques

USAGES			
Eaux superficielles, souterraines et eau potable	sont concernés les prélèvements directs au milieu (eaux superficielles, souterraines) et l'utilisation du réseau d'alimentation en eau potable (suite)	Arrosage des voies privées	
		Prélèvement d'eau pour les ouvrages de géothermie sur eau de nappe ne réinjectant pas l'eau dans la nappe	
		Fonctionnement des fontaines publiques à circuit ouvert	
		Lavage des voiries	Sauf impératif sanitaire ou de sécurité et à l'exclusion des balayeuses laveuses automatiques
Eaux superficielles	USAGES NON DOMESTIQUES (irrigation agricole comprise) réalisés dans les eaux superficielles, à l'exception des prélèvements destinés au réseau d'alimentation en eau potable	Tous prélèvements sauf (1) et (2)	<b>Réduction de 50% des prélèvements d'eau :</b> - Mise en œuvre du « plan d'économie d'eau » établi par le préleveur OU - En l'absence de « plan d'économie d'eau », réduction des prélèvements de 50 % en débit instantané par rapport à la capacité de prélèvement de l'installation Lors du contrôle, le préleveur doit justifier de la gestion qu'il a mise en place et le cas échéant fournir le « plan d'économie d'eau »
		(1) Prélèvements pour : Cultures maraîchères et pépinières ; Horticulture et tabac ; Cultures dont l'irrigation est réalisée par goutte à goutte ou micro aspersion sous frondaison, ou toute technique équivalente.	<b>Réduction de 25% des prélèvements d'eau :</b> - Mise en œuvre du « plan d'économie d'eau » établi par le préleveur OU - En l'absence de « plan d'économie d'eau », réduction des prélèvements de 25 % en débit instantané par rapport à la capacité de prélèvement de l'installation Lors du contrôle, le préleveur doit justifier de la gestion qu'il a mise en place et le cas échéant fournir le « plan d'économie d'eau »
		(2) Prélèvements pour les installations classées pour la protection de l'environnement (ICPE) ainsi que leur rejet aqueux dans le milieu	Application de l'arrêté préfectoral de l'ICPE. En l'absence de disposition spécifique figurant dans cet arrêté, les usages de l'eau qui ne sont pas directement liés au processus industriel ou ne sont pas indispensables à l'activité de l'installation relèvent des dispositions « Usages d'agrément et usages domestiques non prioritaires » ci-dessus.
		Station d'épuration des eaux usées et réseaux d'assainissement	Les gestionnaires d'installations signalent préalablement aux services de police des eaux les interventions susceptibles de générer un rejet dépassant les normes autorisées, notamment les opérations de maintenance sur des organes de traitement ou les opérations d'entretien des réseaux (curages...) Contrôle et autosurveillance renforcée
Eaux souterraines	USAGES NON DOMESTIQUES (irrigation agricole comprise) réalisés dans les eaux souterraines	NON CONCERNE	

\_usage sans restriction






usage limité

usage interdit 24h/24h

**Tableau B : Mesures applicables aux ZONES N° 2, 5 et 7**

USAGES						
<b>MESURES DE PORTÉE GÉNÉRALE</b>	Usages sanitaires de l'eau résultant d'obligations réglementaires					
	Abreuvement des animaux		Les animaux ne doivent pas accéder aux cours d'eau afin d'éviter le piétinement défavorable au milieu aquatique			
	Prélèvements pour les pompes à chaleur avec réinjection dans la même nappe					
	Circulation ou cheminement dans les cours d'eau (y compris animaux)		NB. Les animaux d'élevage ne doivent pas accéder directement dans le lit des cours d'eau (des zones d'abreuvement doivent être aménagées).			
	Réalisation de travaux dans les cours d'eau		Sauf travaux en à-sec			
<b>Eaux superficielles, souterraines et eau potable</b>	<b>USAGES D'AGRÈMENT ET USAGES DOMESTIQUES</b> non prioritaires sont concernés les prélèvements directs au milieu (eaux superficielles, souterraines) et l'utilisation du réseau d'alimentation en eau potable	Prélèvement dans les cours d'eau et les nappes d'accompagnement		Les pompes mobiles doivent être retirées du lit des cours d'eau		
		Arrosage des pelouses, espaces verts publics et privés, jardins		Sauf les jardins potagers, les jeunes plantations, les plants patrimoniaux <sup>2</sup> , les semis de l'année, pour lesquels l'arrosage au goutte à goutte ou au pied à pied à partir du réseau d'alimentation en eau potable ou de prélèvements dans les eaux souterraines reste autorisé entre 20h et 8h, 4 jours par semaine (lundi, mercredi, vendredi et samedi)		
		Arrosage des espaces sportifs de toute nature		Sauf l'arrosage des - stades entre 20h et 8h quatre jours par semaine (lundi, mercredi, vendredi et samedi) - greens et départs entre 20h et 8h Un registre de prélèvement devra être rempli hebdomadairement pour l'irrigation des stades et des greens et départs de golfs		
		Remplissage des piscines à usage familial		Sauf : Piscine nouvellement construite : premier remplissage autorisé, Toutes piscines : remplissage complémentaire autorisé		
		Vidange des piscines dans les cours d'eau				
		Lavage des véhicules		Sauf les véhicules ayant une obligation réglementaire (véhicules sanitaires ou alimentaires) ou technique (bétonnière...) et pour les organismes liés à la sécurité. Le lavage en station professionnelle équipée de dispositifs de recyclage d'eaux et de traitement des rejets est autorisé		
		Arrosage des façades de bâtiment (habitation...)		Sauf ravalement		
		Arrosage des voies privées				
		Prélèvement d'eau pour les ouvrages de géothermie sur eau de nappe ne réinjectant pas l'eau dans la nappe				
		Fonctionnement des fontaines publiques à circuit ouvert				
		Lavage des voiries		Sauf impératif sanitaire ou de sécurité et à l'exclusion des balayeuses laveuses automatiques		
		<b>Eaux superficielles</b>	<b>USAGES NON DOMESTIQUES</b> (irrigation agricole comprise) réalisés dans les eaux superficielles, à l'exception des prélèvements destinés au réseau d'alimentation en eau potable	Tous prélèvements sauf (1) et (2)		<b>Réduction de 60% des prélèvements d'eau :</b> - Mise en œuvre du « plan d'économie d'eau » établi par le préleveur OU - En l'absence de « plan d'économie d'eau », réduction des prélèvements de 50 % en débit instantané par rapport à la capacité de prélèvement de l'installation. Lors du contrôle, le préleveur doit justifier de la gestion qu'il a mise en place et le cas échéant fournir le « plan d'économie d'eau »
				(1) Prélèvements pour : Cultures maraichères et pépinières ; Horticulture et tabac ; Cultures dont l'irrigation est réalisée par goutte à goutte ou micro aspersion sous frondaison, ou toute technique équivalente.		<b>Réduction de 25% des prélèvements d'eau :</b> - Mise en œuvre du « plan d'économie d'eau » établi par le préleveur OU - En l'absence de « plan d'économie d'eau », réduction des prélèvements de 25 % en débit instantané par rapport à la capacité de prélèvement de l'installation. Lors du contrôle, le préleveur doit justifier de la gestion qu'il a mise en place et le cas échéant fournir le « plan d'économie d'eau »

<sup>2</sup>- Plants ayant une importance génétique, plants historiques

USAGES			
Eaux superficielles	(2) Prélèvements pour les installations classées pour la protection de l'environnement (ICPE) ainsi que leur rejet aqueux dans le milieu		Application de l'arrêté préfectoral de l'ICPE. En l'absence de disposition spécifique figurant dans cet arrêté, les usages de l'eau qui ne sont pas directement liés au process industriel ou ne sont pas indispensables à l'activité de l'installation relèvent des dispositions « Usages d'agrément et usages domestiques non prioritaires » ci-dessus.
	Station d'épuration des eaux usées et réseaux d'assainissement		Les gestionnaires d'installations signalent préalablement aux services de police des eaux les interventions susceptibles de générer un rejet dépassant les normes autorisées, notamment les opérations de maintenance sur des organes de traitement ou les opérations d'entretien des réseaux (curages...). Contrôle et autosurveillance renforcée.
Eaux souterraines	USAGES NON DOMESTIQUES (irrigation agricole comprise) réalisés dans les eaux souterraines, à l'exception des prélèvements destinés au réseau d'alimentation en eau potable		<b>Réduction de 25% des prélèvements d'eau :</b> - Mise en œuvre du « plan d'économie d'eau » établi par le préleveur <b>OU</b> - En l'absence de « plan d'économie d'eau », les prélèvements et l'irrigation sont interdits du mercredi 8h au vendredi matin 2h
	(1) Prélèvements pour : Cultures maraîchères et pépinières ; Horticulture et tabac ; Cultures dont l'irrigation est réalisée par goutte à goutte ou micro aspersion sous frondaison, ou toute technique équivalente.		
	(2) Prélèvements pour les installations classées pour la protection de l'environnement (ICPE) ainsi que leur rejet aqueux dans le milieu		Application de l'arrêté préfectoral de l'ICPE. En l'absence de disposition spécifique figurant dans cet arrêté, les usages de l'eau qui ne sont pas directement liés au process industriel ou ne sont pas indispensables à l'activité de l'installation relèvent des dispositions « Usages d'agrément et usages domestiques non prioritaires » ci-dessus.



Usage permis



Usage limité






Usage interdit 24h/24

**Tableau C : Mesures applicables à la ZONE N° 8 (hors communes Saint-Bonnet-de-Mûre et St Laurent -de- Mure, Saint-Priest et Genas)**

USAGES			
<b>MESURES DE PORTÉE GÉNÉRALE</b>	Usages sanitaires de l'eau résultant d'obligations réglementaires		
	Abreuvement des animaux		Les animaux ne doivent pas accéder aux cours d'eau afin d'éviter le piétinement défavorable au milieu aquatique
	Prélèvements pour les pompes à chaleur avec réinjection dans la même nappe		
	Circulation ou cheminement dans les cours d'eau (y compris animaux)		NB. Les animaux d'élevage ne doivent pas accéder directement dans le lit des cours d'eau (des zones d'abreuvement doivent être aménagées).
	Réalisation de travaux dans les cours d'eau		Sauf travaux en à-sec
<b>Eaux superficielles, souterraines et eau potable</b>	<b>USAGES D'AGRÈMENT ET USAGES DOMESTIQUES</b> non prioritaires sont concernés les prélèvements directs au milieu (eaux superficielles, souterraines) et l'utilisation du réseau d'alimentation en eau potable		
	Prélèvement dans les cours d'eau et les nappes d'accompagnement		Les pompes mobiles doivent être retirées du lit des cours d'eau
	Arrosage des pelouses, espaces verts publics et privés, Jardins		Sauf les jardins potagers, les jeunes plantations, les plants patrimoniaux <sup>3</sup> , les semis de l'année, pour lesquels l'arrosage au goutte à goutte ou au pied à pied à partir du réseau d'alimentation en eau potable ou de prélèvements dans les eaux souterraines reste autorisé entre 20h et 8h, 4 jours par semaine (lundi, mercredi, vendredi et samedi)
	Arrosage des espaces sportifs de toute nature		Sauf l'arrosage des - stades entre 20h et 8h quatre jours par semaine (lundi, mercredi, vendredi et samedi) - greens et départs entre 20h et 8h Un registre de prélèvement devra être rempli hebdomadairement pour l'irrigation des stades et des greens et départs de golfs
	Remplissage des piscines à usage familial		Sauf : Piscine nouvellement construite : premier remplissage autorisé , Toutes piscines : remplissage complémentaire autorisé
	Vidange des piscines dans les cours d'eau		
	Lavage des véhicules		Sauf les véhicules ayant une obligation réglementaire (véhicules sanitaires ou alimentaires) ou technique (bétonnière ) et pour les organismes liés à la sécurité Le lavage en station professionnelle équipée de dispositifs de recyclage d'eau et de traitement des rejets est autorisé
	Arrosage des façades de bâtiment (habitation...)		Sauf ravalement
	Arrosage des voies privées		
	Prélèvement d'eau pour les ouvrages de géothermie sur eau de nappe ne réinjectant pas l'eau dans la nappe		
Fonctionnement des fontaines publiques à circuit ouvert			
Lavage des voiries		Sauf impératif sanitaire ou de sécurité et à l'exclusion des bafayeuuses laveuses automatiques	
<b>Eaux superficielles</b>	<b>USAGES NON DOMESTIQUES</b> (irrigation agricole comprise) réalisés dans les eaux superficielles, à l'exception des prélèvements destinés au réseau d'alimentation en eau potable		
	Tous prélèvements sauf (1) et (2)		<b>Réduction de 50% des prélèvements d'eau :</b> - Mise en œuvre du « plan d'économie d'eau » établi par le préleveur OU - En l'absence de « plan d'économie d'eau », réduction des prélèvements de 50 % en débit instantané par rapport à la capacité de prélèvement de l'installation Lors du contrôle, le préleveur doit justifier de la gestion qu'il a mise en place et le cas échéant fournir le « plan d'économie d'eau »
	(1) Prélèvements pour : Cultures maraîchères et pépinières ; Horticulture et tabac ; Cultures dont l'irrigation est réalisée par goutte à goutte ou micro aspersion sous frondaison, ou toute technique équivalents.		<b>Réduction de 25% des prélèvements d'eau :</b> - Mise en œuvre du « plan d'économie d'eau » établi par le préleveur OU - En l'absence de « plan d'économie d'eau », réduction des prélèvements de 25 % en débit instantané par rapport à la capacité de prélèvement de l'installation Lors du contrôle, le préleveur doit justifier de la gestion qu'il a mise en place et le cas échéant fournir le « plan d'économie d'eau »

3- Plants ayant une importance génétique, plants historiques

USAGES			
Eaux superficielles	<b>USAGES NON DOMESTIQUES</b> (irrigation agricole comprise) réalisés dans les eaux superficielles, à l'exception des prélèvements destinés au réseau d'alimentation en eau potable	<b>(2) Prélèvements pour les installations classées pour la protection de l'environnement (ICPE) ainsi que leur rejet aqueux dans le milieu</b>	 Application de l'arrêté préfectoral de l'ICPE. En l'absence de disposition spécifique figurant dans cet arrêté, les usages de l'eau qui ne sont pas directement liés au process industriel ou ne sont pas indispensables à l'activité de l'installation relèvent des dispositions « Usages d'agrément et usages domestiques non prioritaires » ci-dessus.
		<b>Station d'épuration des eaux usées et réseaux d'assainissement</b>	 Les gestionnaires d'installations signalent préalablement aux services de police des eaux les interventions susceptibles de générer un rejet dépassant les normes autorisées, notamment les opérations de maintenance sur des organes de traitement ou les opérations d'entretien des réseaux (curages...). Contrôle et autosurveillance renforcée.
Eaux souterraines	<b>USAGES NON DOMESTIQUES</b> (irrigation agricole comprise) réalisés dans les eaux souterraines, à l'exception des prélèvements destinés au réseau d'alimentation en eau potable		 Économie volontaire



usage sans restriction



usage limité








usage interdit 24h/24h

**Tableau D : Mesures applicables à la ZONE N° 9 (hors communes Saint-Bonnet-de-Mûre et St Laurent -de- Mure et Genas)**

USAGES			
MESURES DE PORTÉE GÉNÉRALE	Usages sanitaires de l'eau résultant d'obligations réglementaires		
	Abreuvement des animaux		Les animaux ne doivent pas accéder aux cours d'eau afin d'éviter le piétinement défavorable au milieu aquatique
	Prélèvements pour les pompes à chaleur avec réinjection dans la même nappe		
	Circulation ou cheminement dans les cours d'eau (y compris animaux)		NB. Les animaux d'élevage ne doivent pas accéder directement dans le lit des cours d'eau (des zones d'abreuvement doivent être aménagées).
	Réalisation de travaux dans les cours d'eau		Sauf travaux en à-sec
Eaux superficielles, souterraines et eau potable	USAGES D'AGRÈMENT ET USAGES DOMESTIQUES non prioritaires sont concernés les prélèvements directs au milieu (eaux superficielles, souterraines) et l'utilisation du réseau d'alimentation en eau potable		
	Prélèvement dans les cours d'eau et les nappes d'accompagnement		Les pompes mobiles doivent être retirées du lit des cours d'eau
	Arrosage des pelouses, espaces verts publics et privés, jardins		Sauf les jardins potagers, les jeunes plantations, les plants patrimoniaux <sup>4</sup> , les semis de l'année, pour lesquels l'arrosage au goutte à goutte ou au pied à pied à partir du réseau d'alimentation en eau potable ou de prélèvements dans les eaux souterraines reste autorisé entre 20h et 8h, 4 jours par semaine (lundi, mercredi, vendredi et samedi)
	Arrosage des espaces sportifs de toute nature		Sauf l'arrosage des - stades entre 20h et 8h quatre jours par semaine (lundi, mercredi, vendredi et samedi) - greens et départs entre 20h et 8h Un registre de prélèvement devra être rempli hebdomadairement pour l'irrigation des stades et des greens et départs de golfs
	Remplissage des piscines à usage familial		Sauf : Piscine nouvellement construite : premier remplissage autorisé , Toutes piscines : remplissage complémentaire autorisé
	Vidange des piscines dans les cours d'eau		
	Lavage des véhicules		Sauf les véhicules ayant une obligation réglementaire (véhicules sanitaires ou alimentaires) ou technique (bétonnière ) et pour les organismes liés à la sécurité Le lavage en station professionnelle équipée de dispositifs de recyclage d'eaux et de traitement des rejets est autorisé.
	Arrosage des façades de bâtiment (habitation...)		Sauf ravalement
	Arrosage des voies privées		
	Prélèvement d'eau pour les ouvrages de géothermie sur eau de nappe ne réinjectant pas l'eau dans la nappe		
	Fonctionnement des fontaines publiques à circuit ouvert		
	Lavage des voiries		Sauf impératif sanitaire ou de sécurité et à l'exclusion des balayeuses laveuses automatiques
Eaux superficielles	USAGES NON DOMESTIQUES (irrigation agricole comprise) réalisés dans les eaux superficielles, à l'exception des prélèvements destinés au réseau d'alimentation en eau potable		
	Tous prélèvements sauf (1) et (2)		<b>Réduction de 50% des prélèvements d'eau :</b> - Mise en œuvre du « plan d'économie d'eau » établi par le préleveur OU - En l'absence de « plan d'économie d'eau », réduction des prélèvements de 50 % en débit instantané par rapport à la capacité de prélèvement de l'installation Lors du contrôle, le préleveur doit justifier de la gestion qu'il a mise en place et le cas échéant fournir le « plan d'économie d'eau »
	(1) Prélèvements pour : Cultures maraîchères et pépinières ; Horticulture et tabac ; Cultures dont l'irrigation est réalisée par goutte à goutte ou micro aspersion sous frondaison, ou toute technique équivalente.		<b>Réduction de 25% des prélèvements d'eau :</b> - Mise en œuvre du « plan d'économie d'eau » établi par le préleveur OU - En l'absence de « plan d'économie d'eau », réduction des prélèvements de 25 % en débit instantané par rapport à la capacité de prélèvement de l'installation Lors du contrôle, le préleveur doit justifier de la gestion qu'il a mise en place et le cas échéant fournir le « plan d'économie d'eau »

<sup>4</sup> Plantes ayant une importance génétique, plants historiques



USAGES			
Eaux superficielles	USAGES NON DOMESTIQUES (irrigation agricole comprise) réalisés dans les eaux superficielles, à l'exception des prélèvements destinés au réseau d'alimentation en eau potable	(2) Prélèvements pour les installations classées pour la protection de l'environnement (ICPE) ainsi que leur rejet aqueux dans le milieu	 Application de l'arrêté préfectoral de l'ICPE. En l'absence de disposition spécifique figurant dans cet arrêté, les usages de l'eau qui ne sont pas directement liés au processus industriel ou ne sont pas indispensables à l'activité de l'installation relèvent des dispositions « Usages d'agrément et usages domestiques non prioritaires » ci-dessus.
		Station d'épuration des eaux usées et réseaux d'assainissement	 Les gestionnaires d'installations signalent préalablement aux services de police des eaux les interventions susceptibles de générer un rejet dépassant les normes autorisées, notamment les opérations de maintenance sur des organes de traitement ou les opérations d'entretien des réseaux (curages...). Contrôle et autosurveillance renforcée.
Eaux souterraines	USAGES NON DOMESTIQUES (irrigation agricole comprise) réalisés dans les eaux souterraines, à l'exception des prélèvements destinés au réseau d'alimentation en eau potable	Tous prélèvements sauf (1) et (2)	 <b>Réduction de 50% des prélèvements d'eau :</b> - Mise en œuvre du « plan d'économie d'eau » établi par le préleveur <b>OU</b> - En l'absence de « plan d'économie d'eau », les prélèvements et l'irrigation sont interdits du lundi 20h au vendredi matin 8h
		(1) Prélèvements pour : Cultures maraîchères et pépinières ; Horticulture et tabac ; Cultures dont l'irrigation est réalisée par goutte à goutte ou micro aspersion sous frondaison, ou toute technique équivalente.	 <b>Réduction de 25 % des prélèvements d'eau :</b> - Mise en œuvre du « plan d'économie d'eau » établi par le préleveur <b>OU</b> - En l'absence de « plan d'économie d'eau », les prélèvements et l'irrigation sont interdits du mercredi 8h au vendredi matin 2h
		(2) Prélèvements pour les installations classées pour la protection de l'environnement (ICPE) ainsi que leur rejet aqueux dans le milieu	 Application de l'arrêté préfectoral de l'ICPE. En l'absence de disposition spécifique figurant dans cet arrêté, les usages de l'eau qui ne sont pas directement liés au processus industriel ou ne sont pas indispensables à l'activité de l'installation relèvent des dispositions « Usages d'agrément et usages domestiques non prioritaires » ci-dessus.



usage sans restriction











usage limité



usage interdit 24h/24h

**Tableau E : Mesures applicables aux communes de Saint-Bonnet-de-Mûre et St Laurent -de- Mure (zones 7,8,9), Saint-Priest (zones 7et 8) et Genas (zones 8 et 9)**

USAGES			
<b>MESURES DE PORTÉE GÉNÉRALE</b>	Usages sanitaires de l'eau résultant d'obligations réglementaires		
	Abreuvement des animaux		Les animaux ne doivent pas accéder aux cours d'eau afin d'éviter le piétinement défavorable au milieu aquatique
	Prélèvements pour les pompes à chaleur avec réinjection dans la même nappe		
<b>Eaux superficielles, souterraines et eau potable ZONES 7,8,9</b>	<b>USAGES D'AGRÈMENT ET USAGES DOMESTIQUES</b> non prioritaires sont concernés les prélèvements directs au milieu (eaux superficielles, souterraines) et l'utilisation du réseau d'alimentation en eau potable	Prélèvement dans les cours d'eau et les nappes d'accompagnement	Les pompes mobiles doivent être retirées du lit des cours d'eau
		Arrosage des pelouses, espaces verts publics et privés, jardins	Sauf les jardins potagers, les jeunes plantations, les plants patrimoniaux*, les semis de l'année, pour lesquels l'arrosage au goutte à goutte ou au pied à pied à partir du réseau d'alimentation en eau potable ou de prélèvements dans les eaux souterraines reste autorisé entre 20h et 8h, 4 jours par semaine (lundi, mercredi, vendredi et samedi)
		Arrosage des espaces sportifs de toute nature	Sauf l'arrosage des - stades entre 20h et 8h quatre jours par semaine (lundi, mercredi, vendredi et samedi) - greens et départs entre 20h et 8h Un registre de prélèvement devra être rempli hebdomadairement pour l'irrigation des stades et des greens et départs de golfs
		Remplissage des piscines à usage familial	Sauf : Piscine nouvellement construite : premier remplissage autorisé ; Toutes piscines : remplissage complémentaire autorisé
		Vidange des piscines dans les cours d'eau	
		Lavage des véhicules	Sauf les véhicules ayant une obligation réglementaire (véhicules sanitaires ou alimentaires) ou technique (bétonnière...) et pour les organismes liés à la sécurité. Le lavage en station professionnelle équipée de dispositifs de recyclage d'eaux et de traitement des rejets est autorisé
		Arrosage des façades de bâtiment (habitation...)	Sauf ravalement
		Arrosage des voies privées	
		Prélèvement d'eau pour les ouvrages de géothermie sur eau de nappe ne réinjectant pas l'eau dans la nappe	
		Fonctionnement des fontaines publiques à circuit ouvert	
		Lavage des voiries	Sauf impératif sanitaire ou de sécurité et à l'exclusion des balayeuses laveuses automatiques
<b>Eaux superficielles ZONE 7,8,9</b>	<b>USAGES NON DOMESTIQUES</b> (irrigation agricole comprise) réalisés dans les eaux superficielles, à l'exception des prélèvements destinés au réseau d'alimentation en eau potable	Tous prélèvements sauf (1) et (2)	<b>Réduction de 50% des prélèvements d'eau :</b> - Mise en œuvre du « plan d'économie d'eau » établi par le préleveur <b>OU</b> - En l'absence de « plan d'économie d'eau », réduction des prélèvements de 50 % en débit instantané par rapport à la capacité de prélèvement de l'installation Lors du contrôle, le préleveur doit justifier de la gestion qu'il a mise en place et le cas échéant fournir le « plan d'économie d'eau »
		(1) Prélèvements pour : Cultures maraîchères et pépinières ; Horticulture et tabac ; Cultures dont l'irrigation est réalisée par goutte à goutte ou micro aspersion sous frondeaison, ou toute technique équivalente.	<b>Réduction de 25% des prélèvements d'eau :</b> - Mise en œuvre du « plan d'économie d'eau » établi par le préleveur <b>OU</b> - En l'absence de « plan d'économie d'eau », réduction des prélèvements de 25 % en débit instantané par rapport à la capacité de prélèvement de l'installation Lors du contrôle, le préleveur doit justifier de la gestion qu'il a mise en place et le cas échéant fournir le « plan d'économie d'eau »

		USAGES	
Eaux superficielles ZONE 7,8,9	USAGES NON DOMESTIQUES (irrigation agricole comprise) réalisés dans les eaux superficielles, à l'exception des prélèvements destinés au réseau d'alimentation en eau potable	(2) Prélèvements pour les installations classées pour la protection de l'environnement (ICPE) ainsi que leur rejet aqueux dans le milieu	 Application de l'arrêté préfectoral de l'ICPE. En l'absence de disposition spécifique figurant dans cet arrêté, les usages de l'eau qui ne sont pas directement liés au process industriel ou ne sont pas indispensables à l'activité de l'installation relèvent des dispositions « Usages d'agrément et usages domestiques non prioritaires » ci-dessus.
		Station d'épuration des eaux usées et réseaux d'assainissement	 Les gestionnaires d'installations signalent préalablement aux services de police des eaux les interventions susceptibles de générer un rejet dépassant les normes autorisées, notamment les opérations de maintenance sur des organes de traitement ou les opérations d'entretien des réseaux (curages...). Contrôle et autosurveillance renforcée.
Eaux souterraines ZONE 7	USAGES NON DOMESTIQUES (irrigation agricole comprise) réalisés dans les eaux souterraines, à l'exception des prélèvements destinés au réseau d'alimentation en eau potable	Tous prélèvements sauf (1) et (2)	 <b>Réduction de 25% des prélèvements d'eau :</b> - Mise en œuvre du « plan d'économie d'eau » établi par le préleveur <b>OU</b> - En l'absence de « plan d'économie d'eau », réduction des prélèvements de 25 % en débit instantané par rapport à la capacité de prélèvement de l'installation. Lors du contrôle, le préleveur doit justifier de la gestion qu'il a mise en place et le cas échéant fournir le « plan d'économie d'eau »
		(1) Prélèvements pour : Cultures maraîchères et pépinières ; Horticulture et tabac ; Cultures dont l'irrigation est réalisée par goutte à goutte ou micro aspersion sous frondaison, ou toute technique équivalente.	
		(2) Prélèvements pour les installations classées pour la protection de l'environnement (ICPE) ainsi que leur rejet aqueux dans le milieu	 Application de l'arrêté préfectoral de l'ICPE. En l'absence de disposition spécifique figurant dans cet arrêté, les usages de l'eau qui ne sont pas directement liés au process industriel ou ne sont pas indispensables à l'activité de l'installation relèvent des dispositions « Usages d'agrément et usages domestiques non prioritaires » ci-dessus.
Eaux souterraines ZONE 8	USAGES NON DOMESTIQUES (irrigation agricole comprise) réalisés dans les eaux souterraines, à l'exception des prélèvements destinés au réseau d'alimentation en eau potable		Économie volontaire
eaux souterraines zone 9	USAGES NON DOMESTIQUES (irrigation agricole comprise) réalisés dans les eaux souterraines, à l'exception des prélèvements destinés au réseau d'alimentation en eau potable	Tous prélèvements sauf (1) et (2)	 <b>Réduction de 50% des prélèvements d'eau :</b> - Mise en œuvre du « plan d'économie d'eau » établi par le préleveur <b>OU</b> - En l'absence de « plan d'économie d'eau », les prélèvements et l'irrigation sont interdits du lundi 20h au vendredi matin 8h
		(1) Prélèvements pour : Cultures maraîchères et pépinières ; Horticulture et tabac ; Cultures dont l'irrigation est réalisée par goutte à goutte ou micro aspersion sous frondaison, ou toute technique équivalente.	 <b>Réduction de 25 % des prélèvements d'eau :</b> - Mise en œuvre du « plan d'économie d'eau » établi par le préleveur <b>OU</b> - En l'absence de « plan d'économie d'eau », les prélèvements et l'irrigation sont interdits du mercredi 8h au vendredi matin 2h
		(2) Prélèvements pour les installations classées pour la protection de l'environnement (ICPE) ainsi que leur rejet aqueux dans le milieu	 Application de l'arrêté préfectoral de l'ICPE. En l'absence de disposition spécifique figurant dans cet arrêté, les usages de l'eau qui ne sont pas directement liés au process industriel ou ne sont pas indispensables à l'activité de l'installation relèvent des dispositions « Usages d'agrément et usages domestiques non prioritaires » ci-dessus.



usage sans restriction



usage limité



usage interdit 24h/24h