












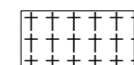



DEPARTEMENT DU RHONE
COMMUNE DE SAINT-BONNET-DE-MURE

PLAN LOCAL D'URBANISME
DOCUMENT GRAPHIQUE
PLAN DES RISQUES ET CONTRAINTES
PARTIE SUD

Echelle : 1/3 500'

 Atelier d'Urbanisme et d'Architecture
8 rue Victor Lagrange - 69006 Lyon
tél : 04 78 48 76 07 fax : 04 78 48 73 05

- Secteurs de risques identifiés**
-  Secteurs B1 : constructibles avec prescriptions
 -  Secteurs R : inconstructibles sauf exceptions
- Contraintes**
-  zone de bruit
 -  Zone d'aménagement différé de l'aéroport de Lyon Saint-Exupéry
 -  Plan d'exposition au bruit secteur A
 -  Plan d'exposition au bruit Secteur B
 -  Plan d'exposition au bruit Secteur C
 -  Plan d'exposition au bruit Secteur D
 -  canalisations de transport de matières dangereuses (SUP1)
 -  secteur concerné par les dispositions de l'article L111-6 du code de l'urbanisme

- Informations**
-  terrain de sports
 -  cimetière
 -  parking public
 -  place publique
 -  construction non cadastrée

| Pièce n° | Projet arrêté | Enquête publique | Approbation |
|----------|---------------|----------------------------------|-----------------|
| 05.8 | 23 mai 2019 | du 4 novembre au 4 décembre 2019 | 20 février 2020 |

