













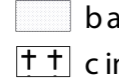
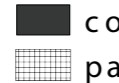
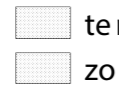



PLAN LOCAL D'URBANISME
DOCUMENT GRAPHIQUE
PLAN DES RISQUES ET CONTRAINTES
PARTIE NORD



Modification n°1

Echelle : 1/3 500'

 Atelier d'Urbanisme et d'Architecture
8 rue Victor La Grange - 69006 Lyon
tél : 04 78 48 76 07 fax : 04 78 48 73 05

- Secteurs de risques identifiés**
-  Secteurs B1 : constructibles avec prescriptions
 -  Secteurs R : inconstructibles sauf exceptions
- Contraintes**
-  Zone de bruit
 -  Zone d'aménagement différé de l'aéroport de Lyon Saint-Exupéry
 -  Plan d'exposition au bruit secteur A
 -  Plan d'exposition au bruit Secteur B
 -  Plan d'exposition au bruit Secteur C
 -  Plan d'exposition au bruit Secteur D
 -  canalisations de transport de matières dangereuses (SUP1)
 -  secteur concerné par les dispositions de l'article L111-6 du code de l'urbanisme
 -  Zone de présomption archéologique

- Informations**
-  bassin de rétention
 -  cimetière
 -  constructions non cadastrées
 -  parking public
 -  terrain de sports
 -  zone de stockage



Pièce n°	Lancement procédure	Enquête publique	Approbation
05.6	24 juillet 2023	du 7 décembre 2023 au 9 janvier 2024	28 mars 2024